




Souřadnicový systém JTSK  
Výškový systém Bpv

navrhl:	Ing. J. Karel		<b>Ing. Jaroslav Karel</b> Višňová 3206, Česká Lípa jaroslav.karel@email.cz	
vypracoval:	Ing. J. Karel			
zodp. projektant:	Ing. J. Karel			
objednatel:	Město Česká Lípa			
akce:	Studie trasy cyklostezek z centra do Dubice v České Lípě		čísl.zak.:	15 - 007
			stupeň:	ST
			datum:	09/2015
			měřítko:	
příloha:	Průvodní zpráva		čísl.přílohy:	čísl.soupr.
			<b>A.</b>	