

KÚ 0,10818

ZÚ 0,00000

0,1

0,0


PŘEHLED BODŮ				
Číslo bodu	Popis	X	Y	Z
1		-725620,13	-979308,52	249,19
2		-725613,91	-979307,89	249,17
3		-725608,14	-979307,25	249,24
4		-725609,75	-979303,59	249,22
5		-725617,56	-979305,35	249,12
6		-725619,85	-979295,16	248,95
7		-725616,92	-979294,50	249,04
8		-725614,00	-979293,84	249,09
9		-725612,04	-979293,41	249,16
10		-725624,23	-979275,65	249,06
11		-725621,31	-979274,99	248,93
12		-725618,38	-979274,33	248,94
13		-725616,43	-979273,89	249,03
14		-725627,80	-979259,76	248,91
15		-725630,07	-979249,67	248,84
16		-725622,12	-979285,07	249,12
17		-725623,17	-979280,39	249,09
18		-725628,62	-979256,13	248,89
19		-725625,69	-979255,47	248,82
20		-725622,77	-979254,82	248,85

PŘEHLED BODŮ				
Číslo bodu	Popis	X	Y	Z
21		-725620,81	-979254,38	248,87
22		-725632,07	-979240,77	248,78
23		-725634,69	-979229,11	248,70
24		-725633,00	-979236,62	248,73
25		-725630,08	-979235,96	248,71
26		-725627,15	-979235,30	248,70
27		-725625,20	-979234,87	248,72
28		-725635,90	-979223,72	248,62
29		-725636,77	-979219,84	248,55
30		-725627,59	-979221,20	248,67
31		-725625,95	-979218,79	248,67
32		-725637,39	-979217,11	248,51
33		-725634,44	-979216,44	248,62
34		-725641,90	-979209,89	248,66
35		-725624,45	-979217,97	248,68
36		-725620,24	-979293,43	249,02
37		-725614,38	-979292,11	249,08
38		-725626,73	-979264,54	248,96
39		-725620,87	-979263,25	248,86
40		-725637,77	-979215,42	248,57

PŘEHLED BODŮ				
Číslo bodu	Popis	X	Y	Z
41		-725627,09	-979220,11	248,67


navrhl:

Ing. J. Karel




vypracoval:

Ing. J. Karel



zodp. projektant:

Ing. J. Karel



objednatel:

Město Česká Lípa

akce:

Rekonstrukce ul. Pod Hůrkou, Česká Lípa

příloha:

Vytyčovací výkres

čísl.zak.:

20 - 002

stupeň:

PDPS

datum:

07/2020

měřítko:

1:250

čísl.přílohy:

C.1.2.5

čísl.soupr.

Souřadnicový systém JTSK

Výškový systém Bpv

Ing. Jaroslav Karel

Višňová 3206, Česká Lípa

jaroslav.karel@email.cz