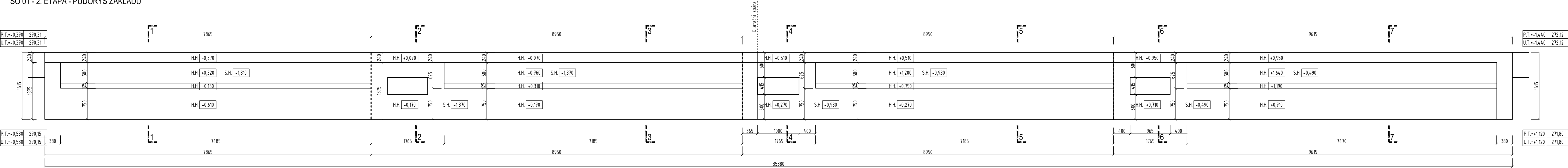
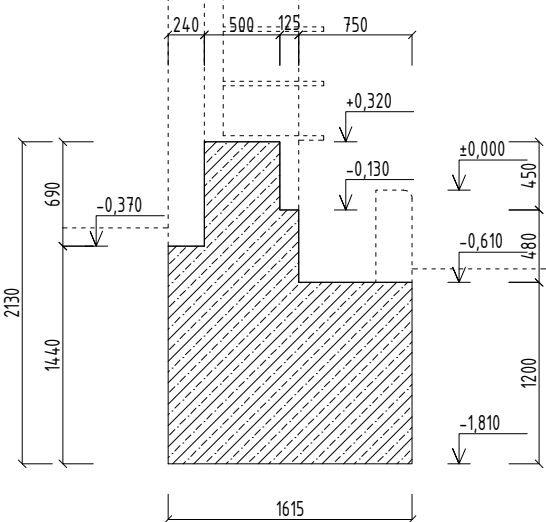


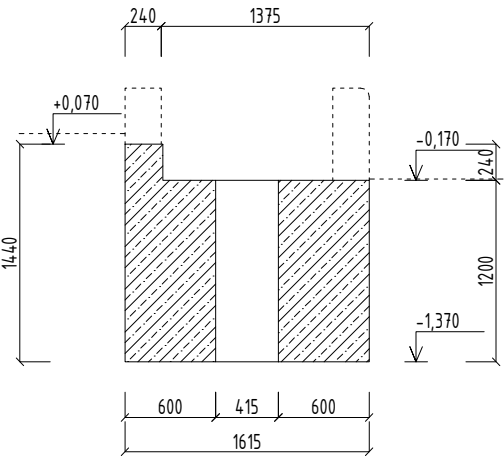
SO 01 - 2. ETAPA - PŮDORYS ZÁKLADŮ



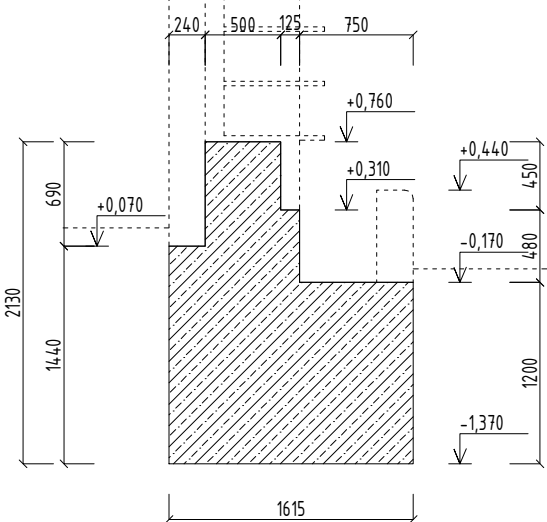
ŘEZ 1-1



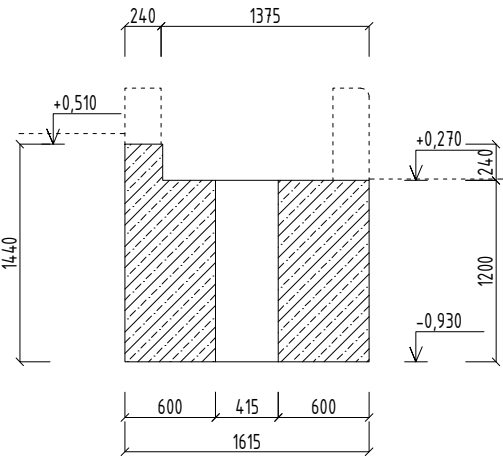
ŘEZ 2-2



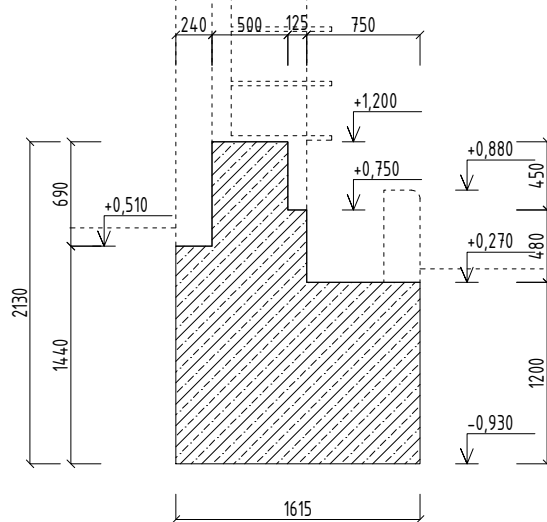
ŘEZ 3-3



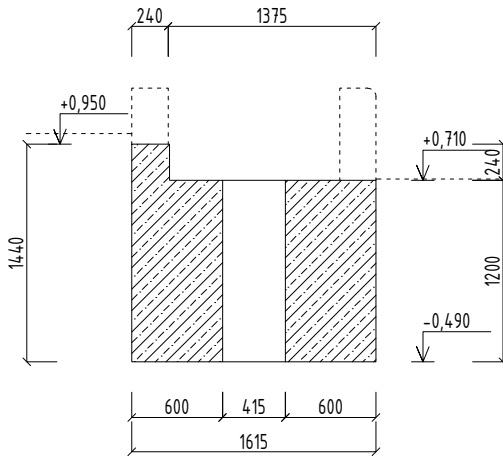
ŘEZ 4-4



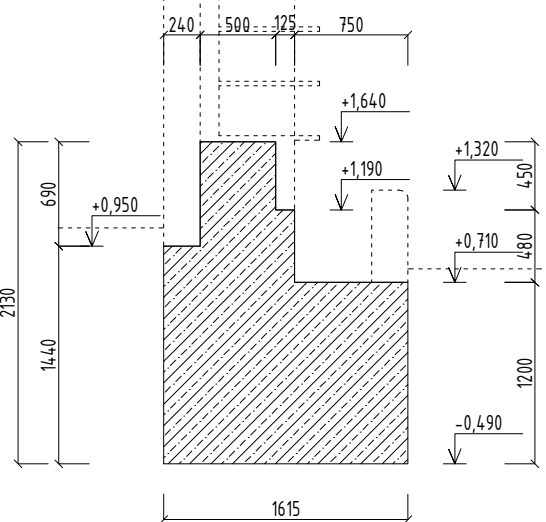
ŘEZ 5-5



ŘEZ 6-6



ŘEZ 7-7



POZNÁMKA:
- ZÁKLADOVÁ SPÁRA BUDE PROVEDENA DO NEZÁMRZNÉ HLOUBKY NA ROSTLÝ TERÉN
- PO REALIZACI VÝKOPŮ JE POTŘEBA, ABY Z.S. PŘEVZAL STAVEBNÍ DOZOR, V PŘÍPADĚ POTŘEBY PŘÍZVAL GEOLOGA NEBO STATIKA
- PŘI OBJEVENÍ SPODNÍ VODY V Z.S. JE NUTNÉ PŘEHODNOTIT ZPŮSOB ZAKLÁDÁNÍ
- NÁSPY A OBSYPY ZÁKLADOVÝCH KONSTRUKCÍ BUDOU PROVEDENY DOSTATEČNĚ ÚNOSOU A ZHUTNITELNOU ZEMINOU
- VYZTUŽENÍ ZÁKLADŮ DLE STATICKÉ ČÁSTI

2. ETAPA
±0,000 = 270,68 m.n.m Bpv

ZODPOVĚDNÝ PROJEKTANT:
Ing. Kateřina Iwanek, Kunratice u Cvikova 336, 471 55
VYPRACOVAL:
Ing. Tomáš Hrušeš

INVESTOR: Město Česká Lípa
T.G. Masaryka 1, Česká Lípa, 470 36

AKCE:
2. a 3. etapa kolumbária na hřbitově v České Lípě

K.Ú.: Česká Lípa p.p.č.: 5778/1 stupeň dokumentace: paré Povolení:
D.1.1. ARCHITEKTONICKO - STAVEBNÍ ŘEŠENÍ:
SO 01 - 2. ETAPA - Půdorys základů
±0,000 = 270,68 m.n.m Bpv MĚŘÍTKO: 1:50

ČÍSLO ZAKÁZKY: 73/2024
ČÍSLO VÝKRESU: SO 01 - 02
DATUM: I/2025
athelier
KIWI