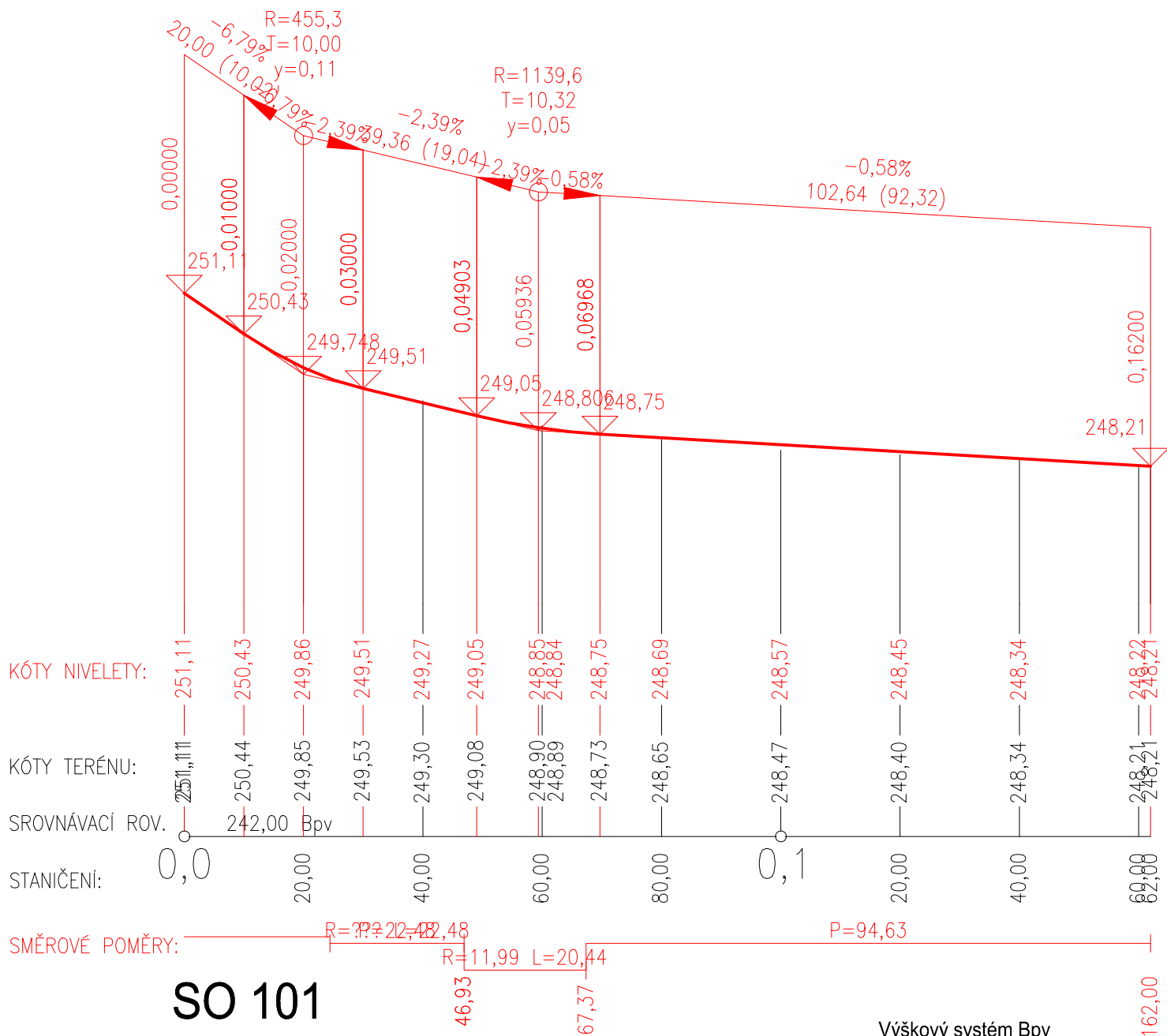




Podrobný podélný profil M 1:1000/100

Rozsah: km 0,00000 - km 0,16200



navrhl:	Ing. J. Karel		Ing. Jaroslav Karel Višňová 3206, Česká Lípa jaroslav.karel@email.cz		
vypracoval:	Ing. J. Karel				
zodp. projektant:	Ing. J. Karel				
objednatel:	Město Česká Lípa				
akce:	„Rekonstrukce chodníku ul. Sokolská - Union“		čísł.zak.:	16-007	
			stupeň:	DSP	
			datum:	03/2017	
			měřítko:	1:1000/100	
příloha:	Podélný profil komunikace		čísł.přílohy:	čísł.soupr.	
			C.1.2.2.		